

Repères et caractéristiques géographiques de la France

Ying WANG et Menghe TAI





Il peut neiger dans les Alpes
alors que le soleil brille en Provence.

La Bretagne peut être sous la
pluie et le vent de l'Atlantique,
tandis que le Bassin parisien
récolte ses champs de blé.

Les côtes méditerranéennes
restent chaudes et sèches,
alors que le nord du pays est
plus frais et nuageux.

Pourquoi?

Sommaire



Le relief et
les frontières naturelles
01

Les climats et
les paysages
02

Les régions de
France
03

Le peuplement du
territoire et l'identité
04

Le relief et les frontières naturelles 01

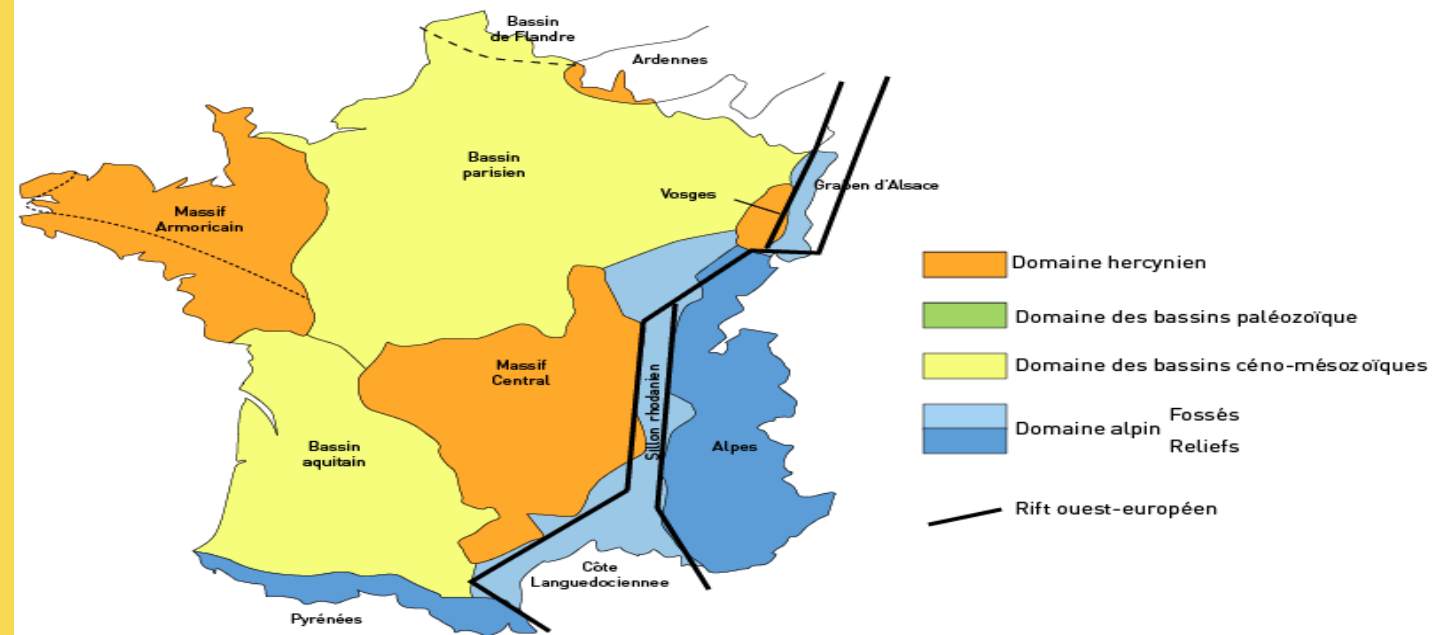
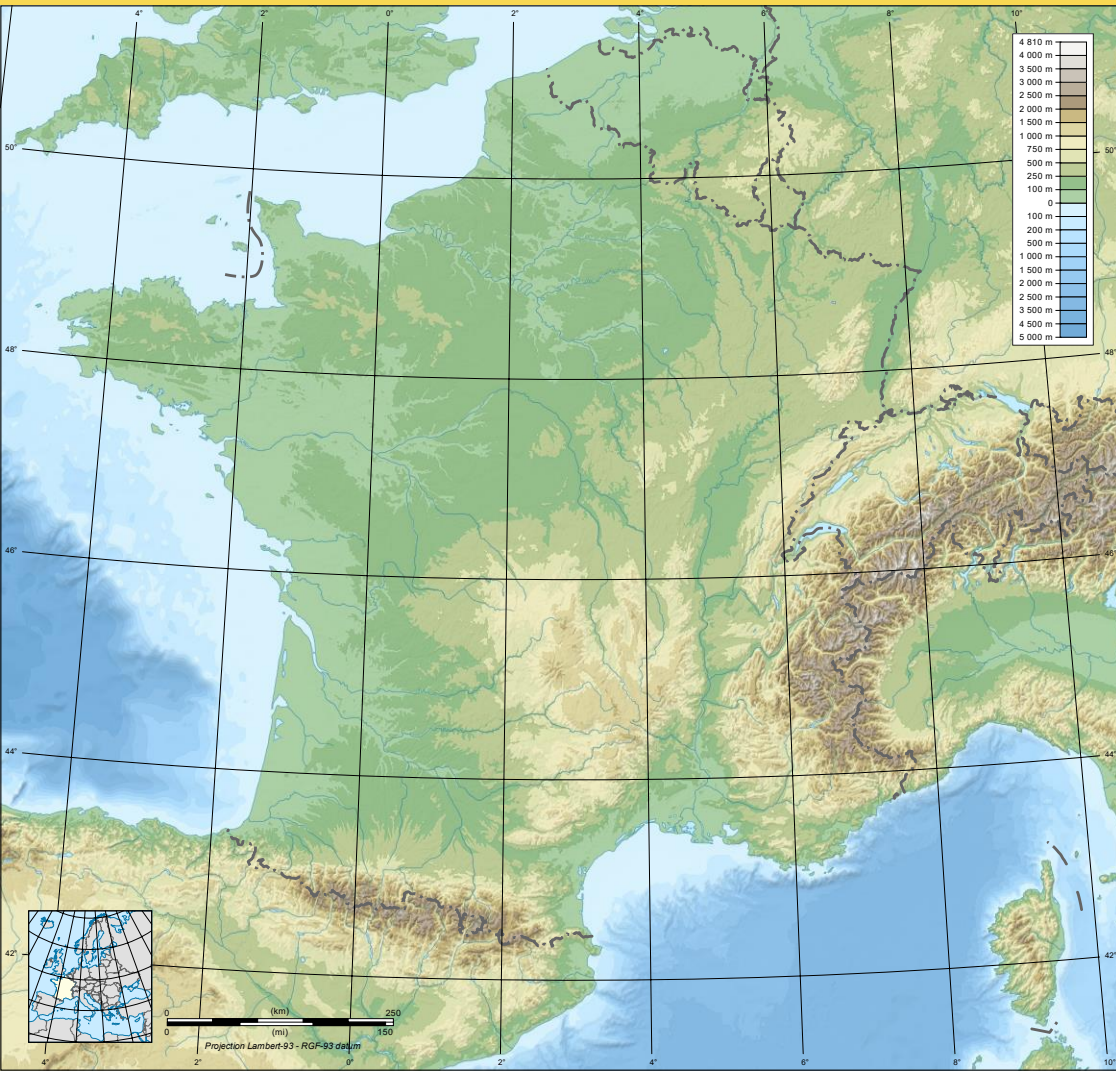


Le relief

Jeunes montagnes : les Alpes et les Pyrénées

Massifs anciens : le Massif central, les Vosges

Plaines et bassins : le Bassin parisien, le Bassin aquitain

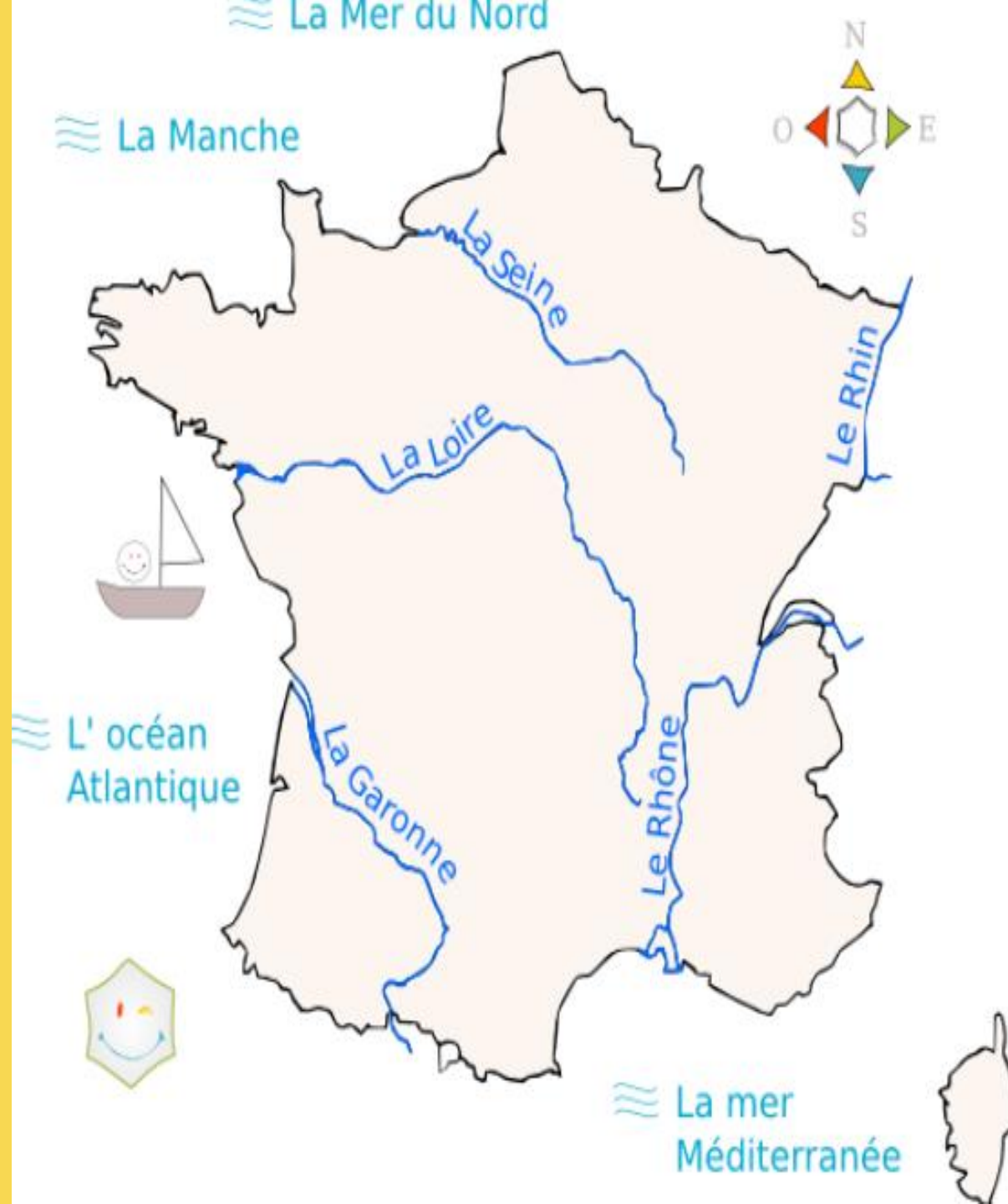


Les grands fleuves de la France

La Seine — traverse Paris

La Loire — le plus long fleuve de France

Le Rhin — frontière avec l'Allemagne



Le Rhône — se jette dans la Méditerranée

La Garonne — fleuve du Sud-Ouest

Les frontières naturelles

l'Hexagone




La France est entourée par trois mers et plusieurs pays européens, ce qui forme une grande partie de ses frontières naturelles.

Trois mers :

- *La Manche*
- *L'océan Atlantique*
- *La mer Méditerranée*

Des pays voisins :

- *la Belgique, le Luxembourg, l'Allemagne*
- *la Suisse, l'Italie*
- *l'Espagne*



Les climats et les paysages

02

Les climats

☁ Climat océanique

Humide

Doux

Pluies fréquentes

☀ Climat continental

Été chaud

Hiver froid

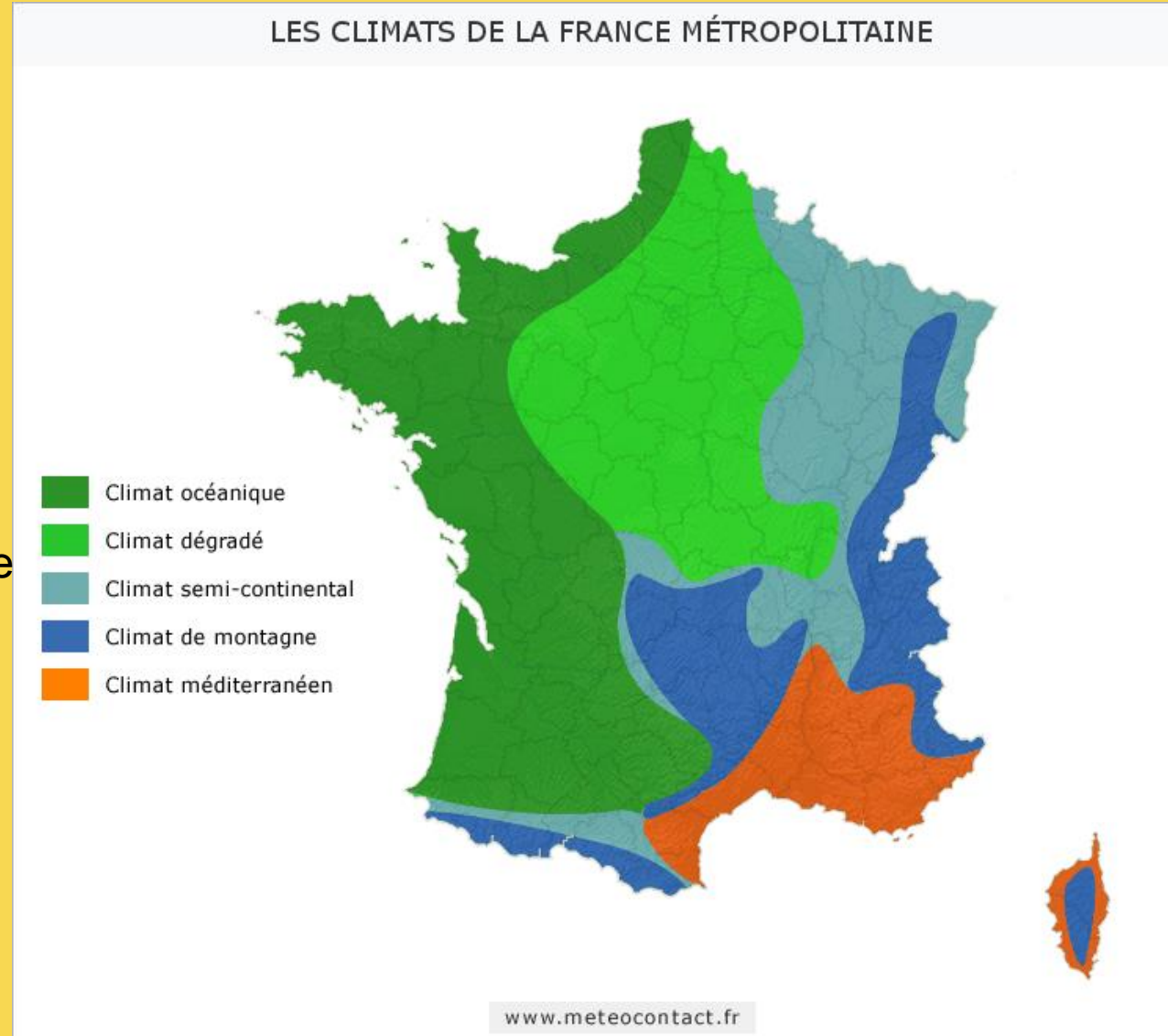
Forte amplitude thermique

☀ Climat méditerranéen

Chaud

Sec

Beaucoup de soleil



Les paysages

Nord / Ouest : landes, bocages, côtes

Bassin parisien : champs, plaines agricoles

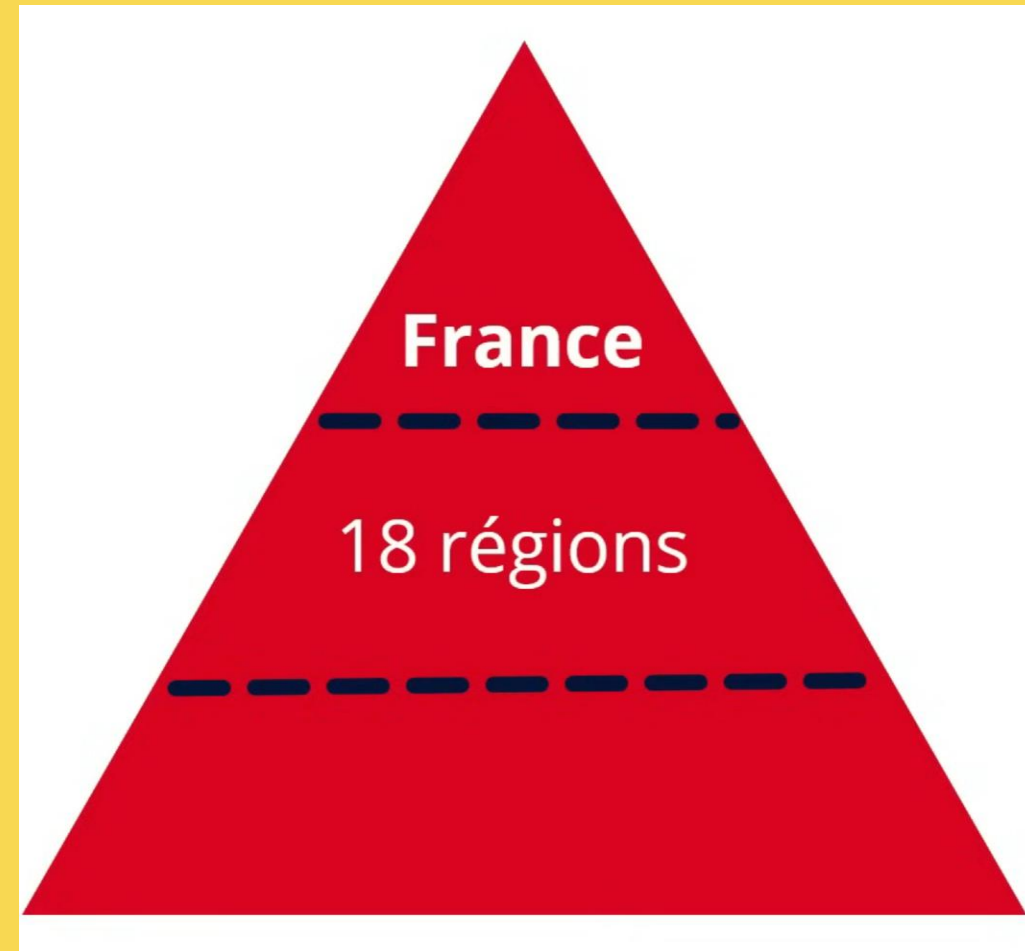
Sud : oliviers, lavande, vignobles

Montagnes : Alpes, Pyrénées (vallées, forêts, sommets)



Les regions de France







Région Bretagne

4 départements



3,3 millions



Région Bretagne



Carnac



Atlantique
Concarneau



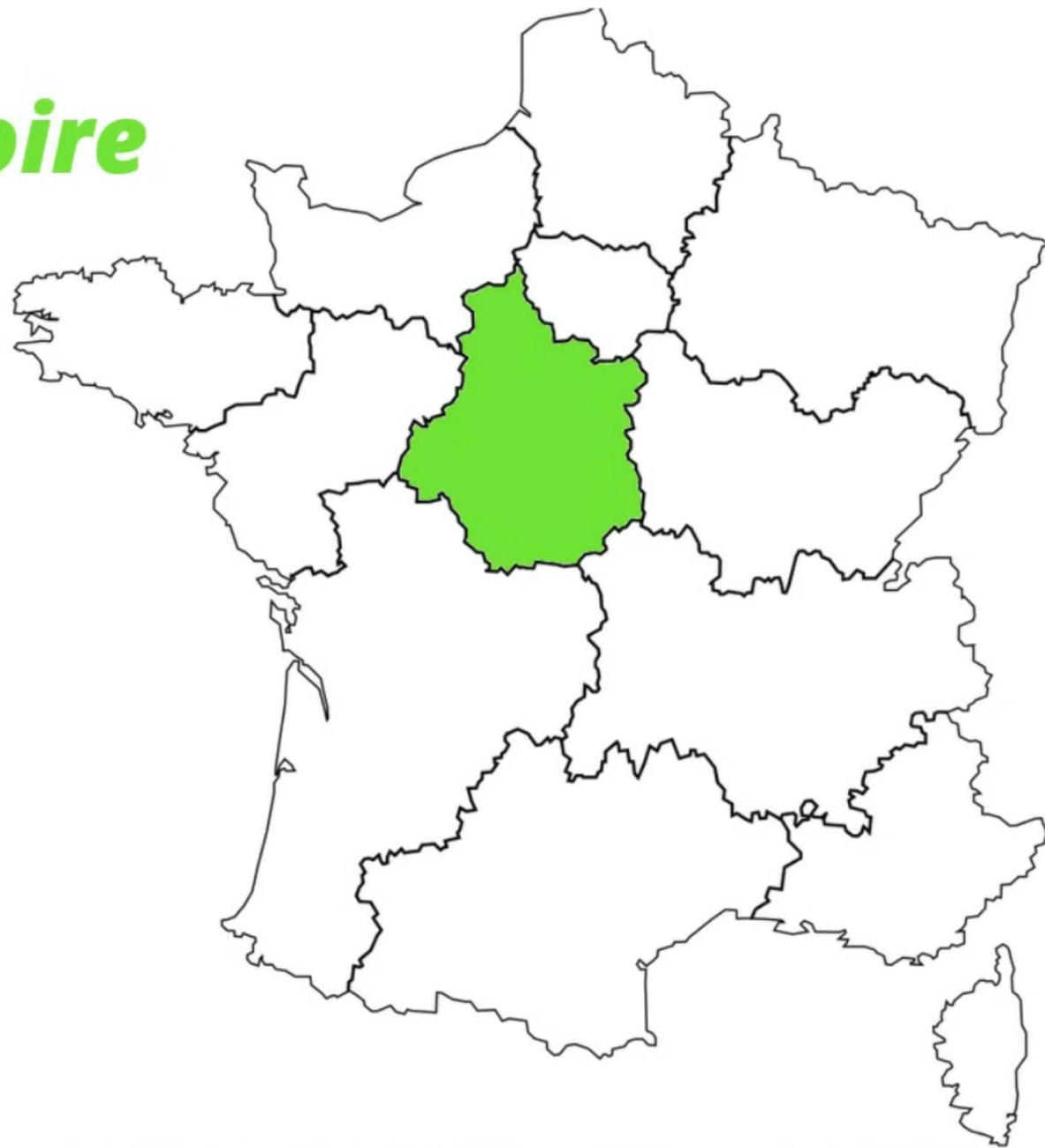
Les côtes d'Armor

Région Centre-Val-de-Loire


6 départements



2,5 millions



Région Centre-Val-de-Loire



Chambord



La cathédrale de
chartes

Région Centre-Val-de-Loire



La vallée de la cosmétiques



La tarte tatin



Le peuplement du territoire et l'identité



Celtes

Vikings

Francs

Gaulois

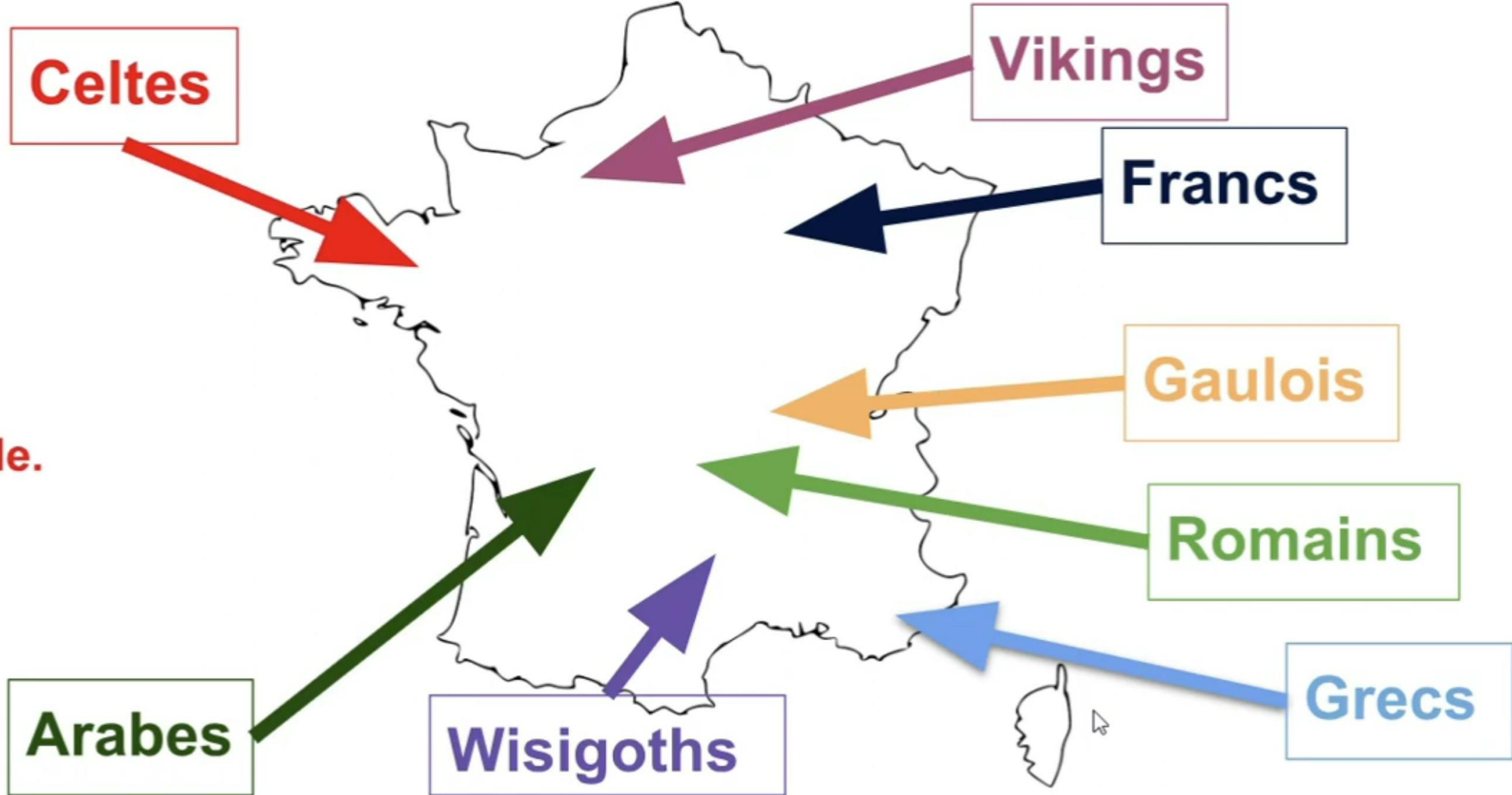
Romains

Grecs

Wisigoths

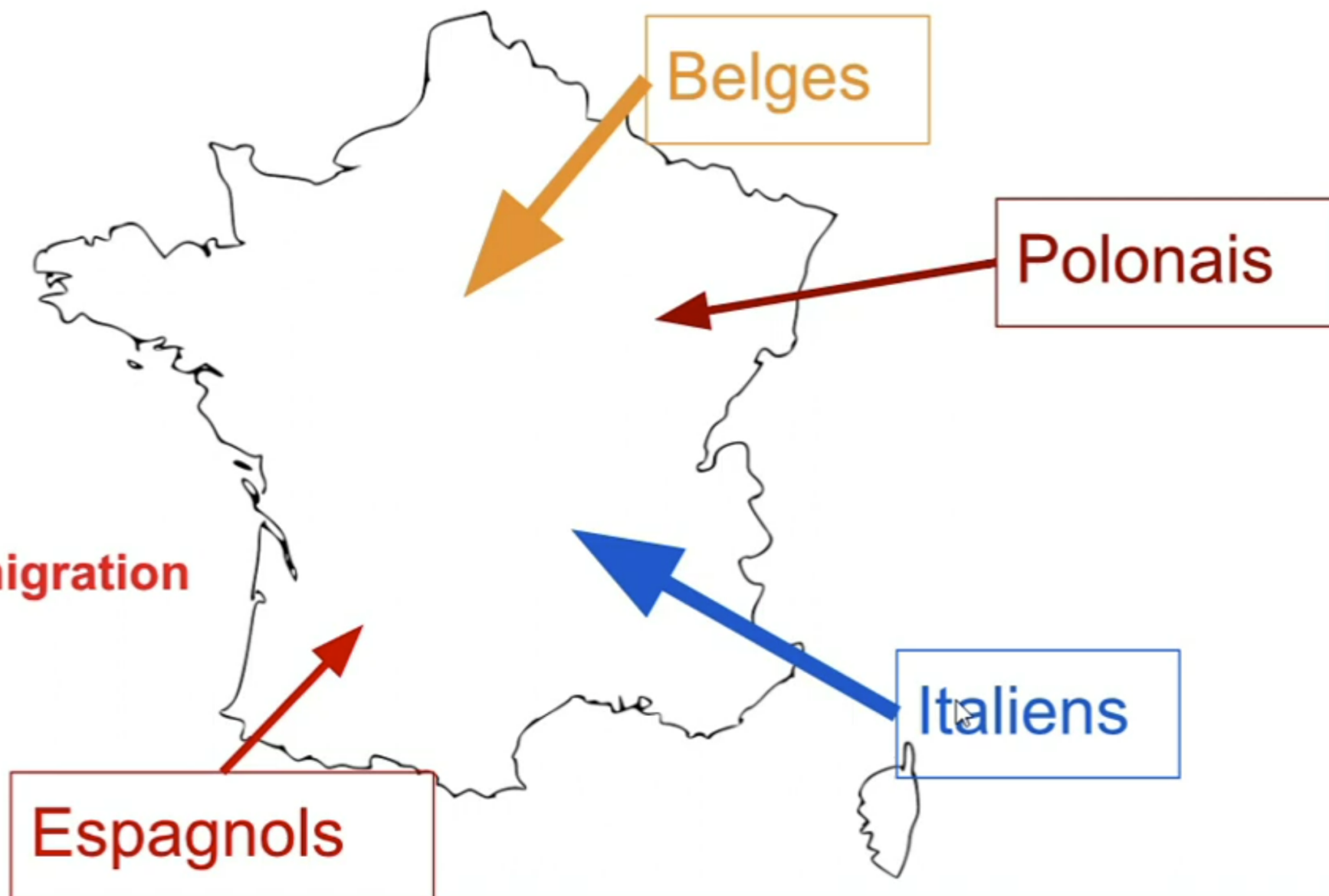
Arabes

IXème siècle.





**1890-1914,
première vague d'immigration**



Afrique subsaharienne

Maghreb

(Algérie, Maroc, Tunisie)

1945-1974,
troisième vague

Portugais

Espagnols

Italiens

Français

Autre
75,0%

Origine étrangère
25,0%



Viet-Nam
(Cambodgés
réfugiés)



volonté de vivre
ensemble

un projet : La France

Liberté Égalité Fraternité

Le monde est uni par les idéax



Merci de votre attention!

