



# France

Hexagone - Population - Régions

par

Huihui QZAO & Nader ABDELMALEK

LA92



# AGENDA

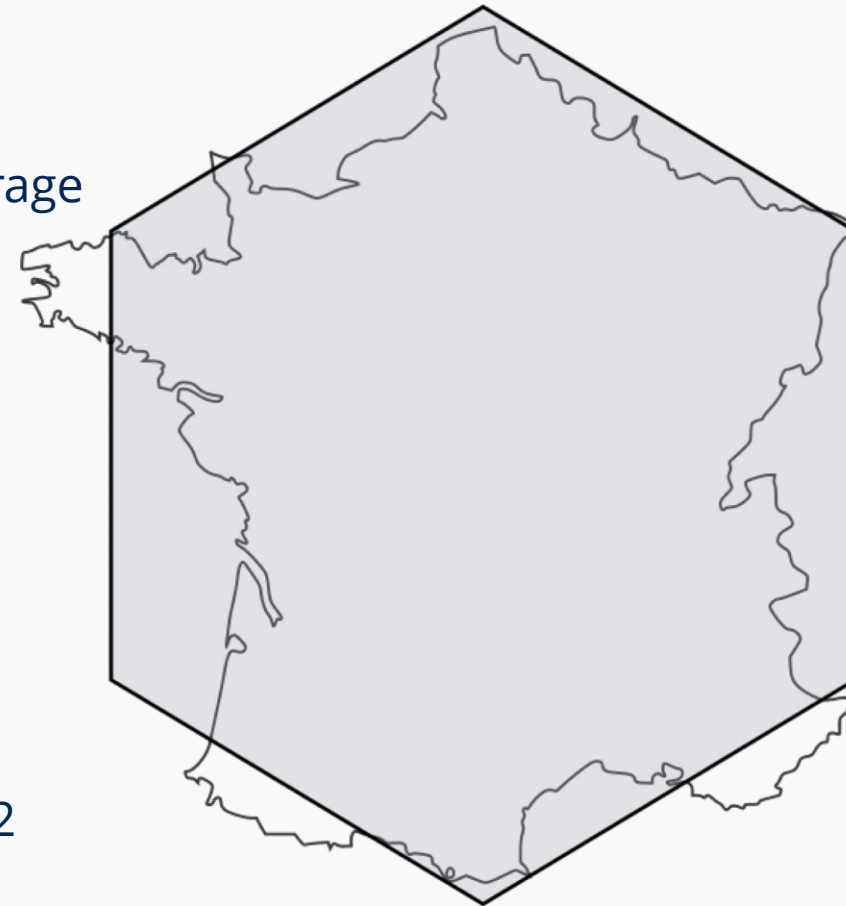
- L'HEXAGONE
  - LE RELIEF
  - LE CLIMAT
  - LES PAYSAGES
- LA POPULATION
  - LE PEUPLEMENT
  - L'IDENTITÉ
  - L'ESPRIT FRANÇAIS
- LES RÉGIONS

# L'HEXAGONE

## LE RELIEF

### La France ↔ L'Hexagone

- La forme métropolitaine ressemble à un hexagone
- L'appellation s'est popularisée au début du XXe siècle (grâce à l'historien Élisée Reclus qui l'a largement utilisée dans son ouvrage "La Nouvelle Géographie Universelle")
- La superficie de la France est de 550 000 km<sup>2</sup>
- Les distances maximales sont :
  - de 973 km entre le nord et le sud,
  - de 945 km entre l'ouest et l'est
- L'altitude moyenne est de 342 m
- La longueur des frontières est de 5 670 km, dont 2 970 km terrestres et 2 700 km maritimes



# L'HEXAGONE

## LE RELIEF

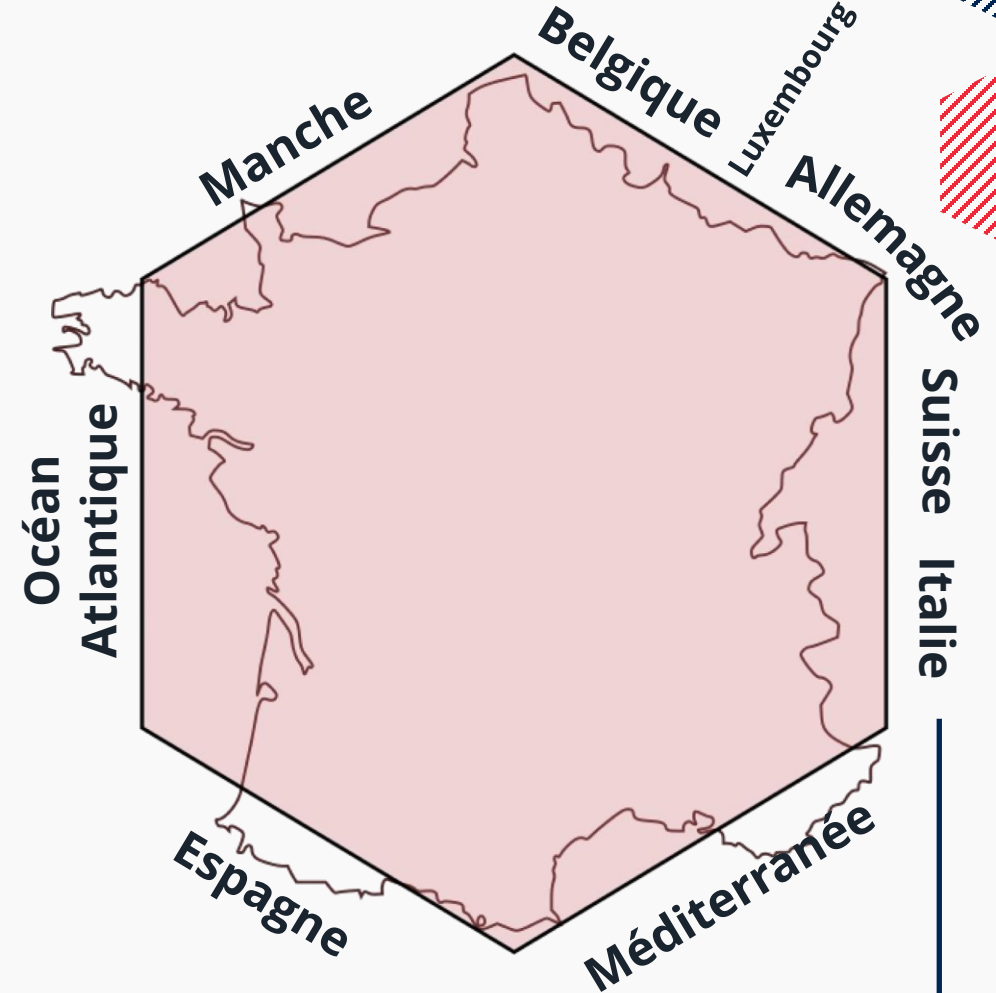
- On distingue six cotés :
  - Trois cotés maritimes
  - Trois cotés terrestres

### Côtés maritimes

- Mer du Nord (La Manche) → **au nord**
- Océan Atlantique → **à l'ouest**
- Mer Méditerranée → **au sud**

### Côtés terrestres

- Belgique - Luxembourg → **au nord-est**
- Allemagne - Suisse - Italie → **à l'est**
- Espagne → **au sud**



# L'HEXAGONE

## LE RELIEF

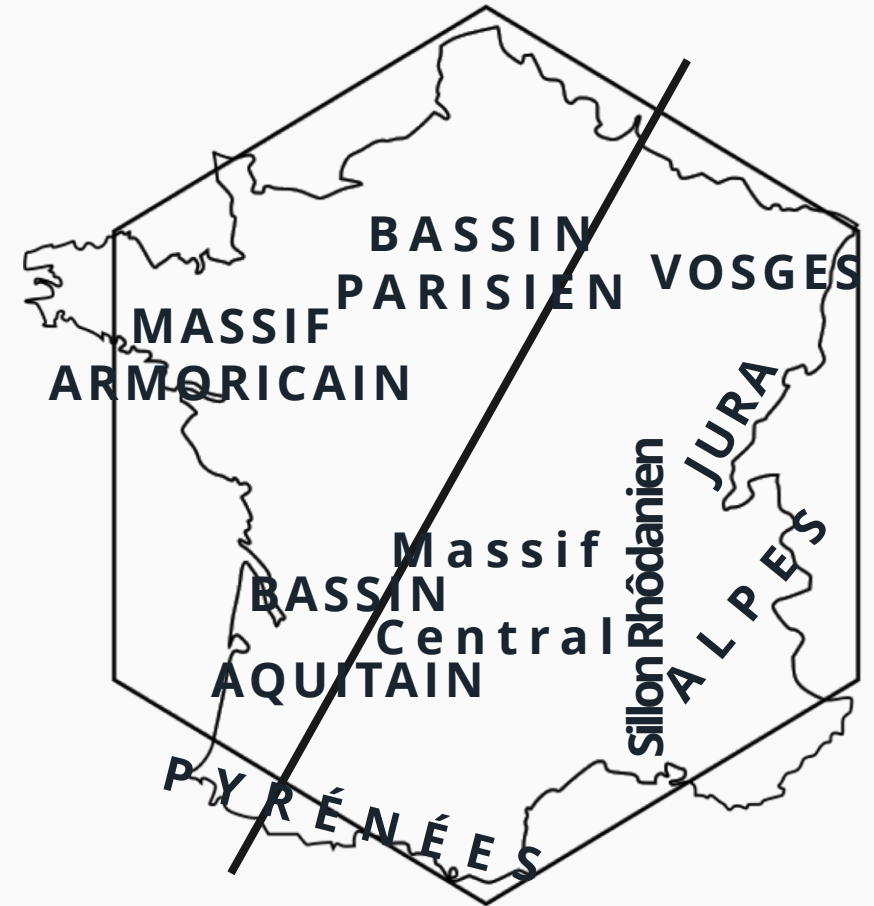
- On observe que la France est divisée en deux en suivant une ligne nord-est/sud-ouest, on trouve :
  - Les montagnes à l'est de cette ligne
  - Les plaines à l'ouest de cette ligne

### Chaînes de montagnes

- Les Alpes → à la frontière avec la Suisse et l'Italie
- Le Jura → à la frontière avec la Suisse
- Les Vosges → à la frontière avec l'Allemagne
- Les Pyrénées → à la frontière avec l'Espagne
- Le Massif Central → au centre de la France

### Principales plaines

- Le Bassin Parisien → formé par la Seine
- Le Massif Armoricain → à l'ouest
- Le Bassin Aquitain → formé par la Garonne
- Le Sillon Rhodanien → formé par le Rhône



### Fleuves

La France est traversée par 5 fleuves :

- La Loire → le plus long fleuve français (1000 km)
- La Seine → traverse Paris
- La Garonne → traverse Bordeaux
- Le Rhin → marque la frontière avec l'Allemagne
- Le Rhône → se jette dans la Mer Méditerranée



# L'HEXAGONE

## LE CLIMAT

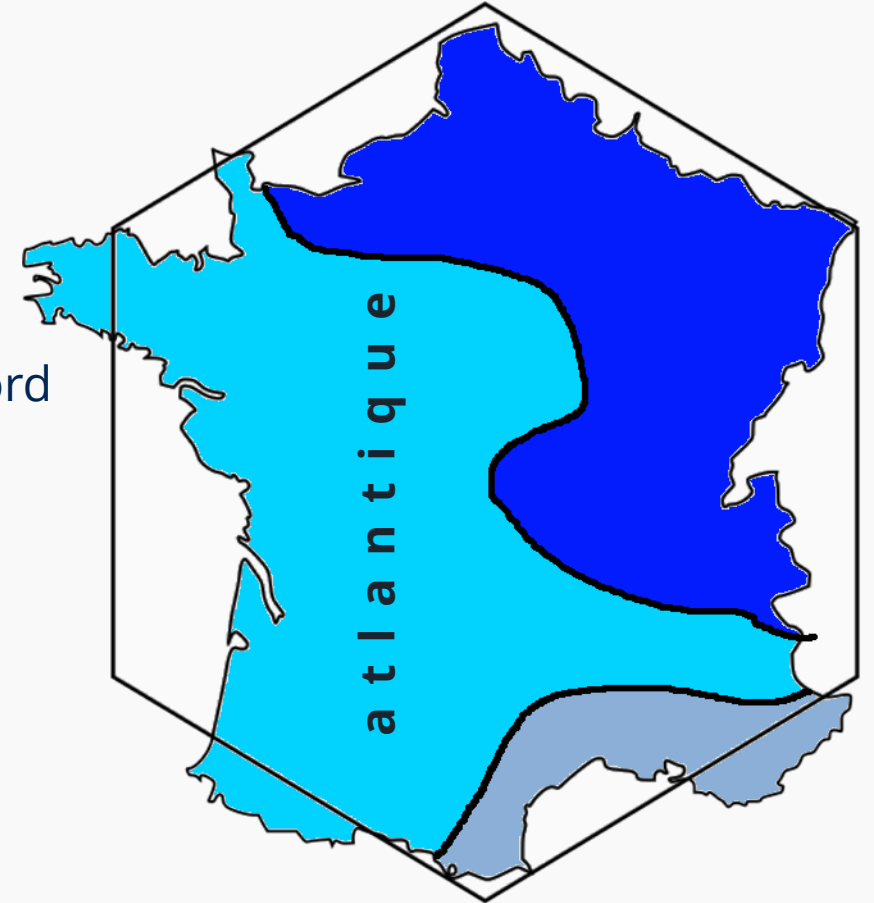
Le climat de la France est un climat tempéré

Il est soumis à trois influences :

- atlantique
- continentale – montagnard
- méditerranéenne

### Climat atlantique

- Maritime et tempéré, plutôt brumeux, humide et frais → au nord et en Bretagne
- Mais chaud et ensoleillé → en Aquitaine



# L'HEXAGONE

## LE CLIMAT

Le climat de la France est un climat tempéré

Il est soumis à trois influences :

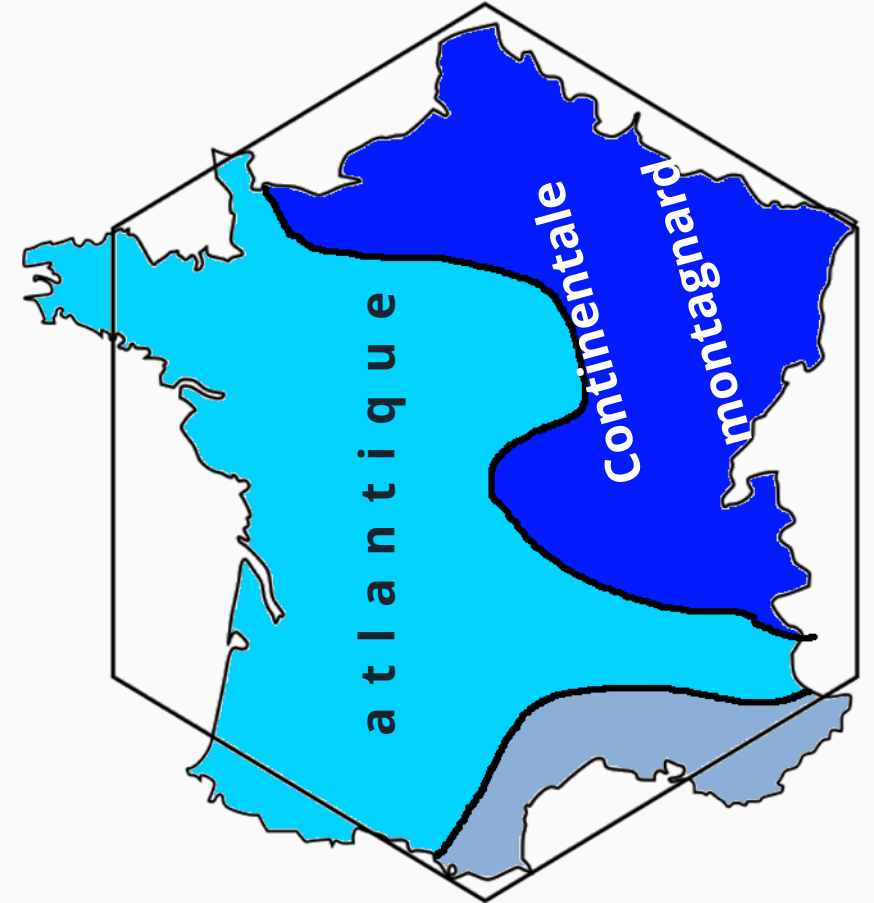
- atlantique
- continentale – montagnard
- méditerranéenne

### Climat continentale

- Hivers secs et froids
- Étés chauds et secs
- Printemps et automnes pluvieux

### Climat montagnard

- Hivers longs, froids et enneigés
- Étés courts et frais





# L'HEXAGONE

## LE CLIMAT

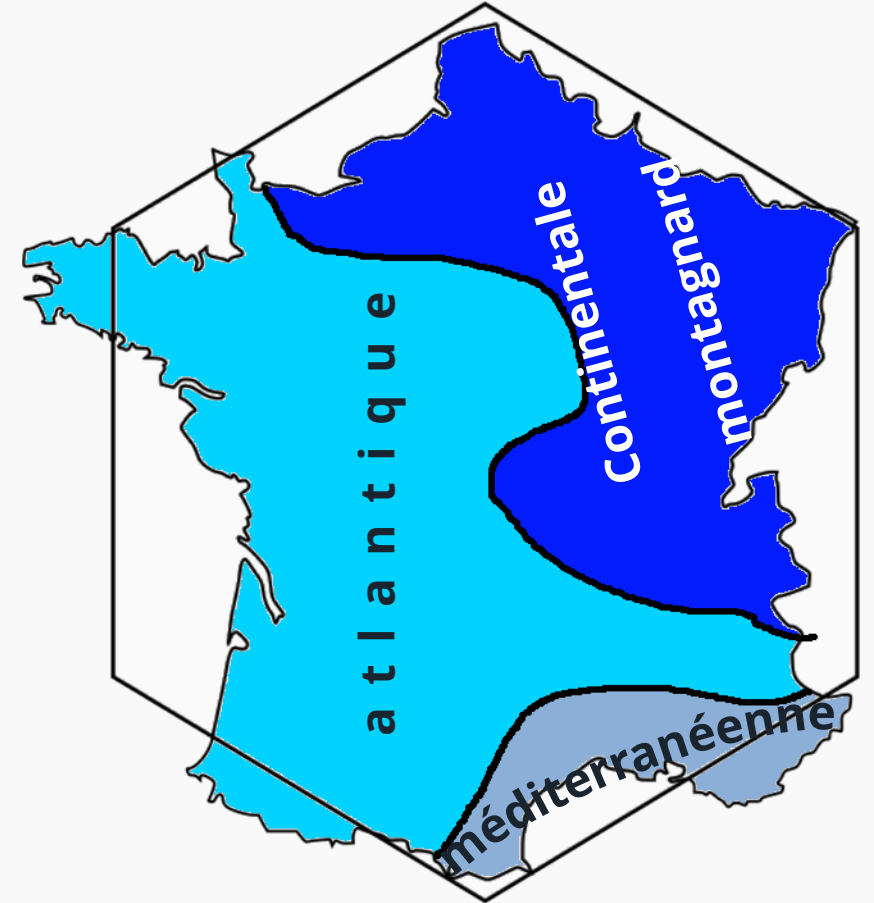
Le climat de la France est un climat tempéré

Il est soumis à trois influences :

- atlantique
- continentale – montagnard
- méditerranéenne

### Climat méditerranéenne

- Hivers doux et humides
- Étés chauds et secs



# L'HEXAGONE

## LES PAYSAGES

La France est connue  
pour la diversité de  
ses paysages



DIAPHO 10

# LA POPULATION

## LE PEUPLEMENT

La France est composée de plusieurs groupes ethniques, dont

**Celtes (îles britanniques)**

**Vikings (Scandinavie)**

**Francs (Germanie)**

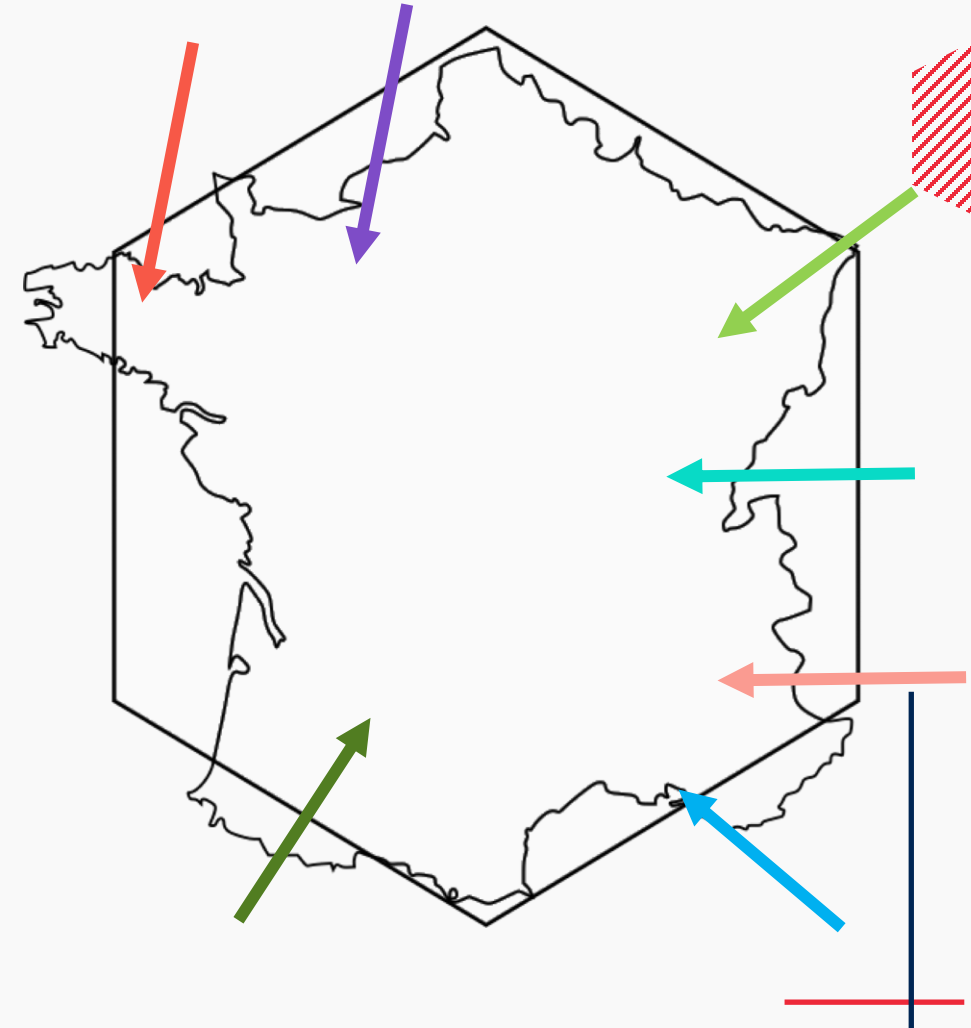
**Gaulois**

**Romains (Italie)**

**Grecs (Grèce)**

**Arabes (Espagne)**

Ces différences font la richesse de la culture française.



# LA POPULATION

## L'IDENTITÉ

**Avec cette diversité, la République française est unie autour :**

- des valeurs de la République,
- des droits de l'homme et
- de la volonté de vivre ensemble

**Les Français se rassemblent aussi autour d'un certain**

**nombre de symboles :**

- La devise de la République → **Liberté, Égalité, Fraternité**
- Le drapeau → **bleu blanc rouge** (qui devient en 1793 le **drapeau de la République**)
- L'hymne national → **La Marseillaise** (qui a été composé en **1792 par le capitaine Rouget de Lisle**)
- La fête nationale → **du 14 juillet** (qui commémore la prise de la Bastille, 14 juillet 1789)

**L'identité française a aussi ses lieux symboliques :**

- Versailles,
- Notre-Dame,
- l'Arc de triomphe, ...





# LA POPULATION

## L'ESPRIT FRANÇAIS

L'esprit français est un ensemble de traits culturels caractérisés par :

- l'amour de la culture → les Français aiment la nature, la musique, la littérature et l'art
- Le sens de la repartie → ils sont connus pour leur humour et leur esprit vif
- Le goût du débat d'idées → ils aiment discuter de tout et de n'importe quoi, avec passion
  - L'ironie et le sarcasme → l'humour français est souvent ironique et sarcastique
  - La clarté et l'organisation → la pensée française est claire et organisée à cause de la éducation française





# LES RÉGIONS DE LA FRANCE




# Les régions de la France

La Région est une subdivision de l'État, elle est la plus haute division administrative du territoire français. La France est divisée en 18 régions administratives, chacune avec ses propres caractéristiques géographiques, économiques et culturelles. Ces régions forment une mosaïque de diversité à l'échelle du pays.

18

Régions



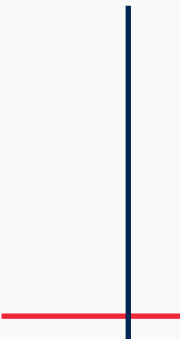
La France est divisée en 18 régions administratives.

13

régions  
métropolitaines

5

régions  
d'outre-mer



# Les Régions métropolitaines

Elles jouent un rôle important dans le développement et l'identité du pays







- Île-de-France      **Capitale** : Paris

- le centre politique, économique et culturel de la France

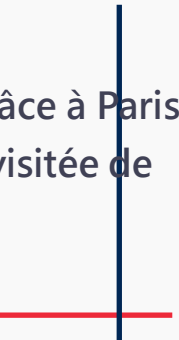
- La plus **petite** région par superficie : Avec une superficie de 12 012 km<sup>2</sup>, c'est la plus petite région de France.

- La région la plus **peuplée** : Avec plus de 12 millions d'habitants, c'est la région la plus peuplée de France.

- La région la plus **riche** (PIB) : Avec le PIB le plus élevé de toutes les régions françaises, en grande partie grâce à la présence de la capitale Paris et de nombreuses grandes entreprises.

- La région avec le plus **haut revenu par habitant** : En raison de l'importance économique de Paris, le revenu par habitant est le plus élevé en France.

- La région la plus **visitée par les touristes** : Grâce à Paris et ses nombreuses attractions touristiques, c'est la région la plus visitée de France.





## 2. Provence-Alpes-Côte d'Azur

- **Capitale** : Marseille
- Région très touristique avec des côtes magnifiques et des villes célèbres comme Nice et Cannes.



## • 3. Hauts-de-France **Capitale** : Lille

Au nord de la France, comprennent des villes comme Lille, Amiens et Compiègne





#### 4. Nouvelle-Aquitaine

**Capitale** : Bordeaux

**La plus grande région par superficie :**

Avec une superficie de 84 036 km<sup>2</sup>, c'est la plus grande région de France.



#### 5. Corse

**Capitale** : Ajaccio

Petite région avec une forte identité et de beaux paysages.



#### 6. Région Auvergne-Rhône-Alpes

**Alpes**

**Capitale** : Lyon

**Les régions françaises les plus**

**belles au naturel:**

Grande région avec des montagnes et des stations de ski.

## Les Régions d'outre-mer



Il y a cinq départements et régions françaises d'**Outre-mer**, qui sont **la Guadeloupe, la Martinique, la Guyane, la Réunion et la Mayotte**. Ces territoires ont tous des cultures et des histoires uniques, et sont une partie importante de la France.

## Deux régions d'outre-mer situées en Afrique du Sud



### la Mayotte

Cette image représente **Mamoudzou**, la capitale de la capitale de la région française d'outre-mer de Mayotte.



### la Réunion

L'image montre **Saint-Denis**, la capitale de la Réunion française, différente de la ville du même nom située dans la banlieue nord de Paris, en France.



## Trois régions situées dans les Amériques



- **la Guyane** **capitale** :Cayenne

La Guyane est un département français d'Amérique du Sud, avec Cayenne comme capitale. Cette photo montre l'hôtel de ville de Cayenne



## la Martinique

**Capitale** :Fort-de-France

La Martinique est une île des Antilles françaises, La photo représente la magnifique île de la Martinique



## la Guadeloupe

**Capitale** :Basse-Terre

La Guadeloupe est également une île des Antilles françaises, célèbre pour son volcan actif, la Soufrière, visible sur la photo.

MERCI  
POUR VOTRE  
ATTENTION

